

# ОПИСАНИЕ МЕСТОПОЛОЖЕНИЯ ГРАНИЦ

Поселок Рассвет Рассветовского сельского поселения Аксайского района  
Ростовской области

(наименование объекта, местоположение границ которого описано (далее - объект))

## Раздел 1

Сведения об объекте		
№ п/п	Характеристики объекта	Описание характеристик
1	2	3
1.	Местоположение объекта	Ростовская область, Аксайский район, Рассветовское сельское поселение, поселок Рассвет
2.	Площадь объекта +/- величина погрешности определения площади (Р +/- Дельта Р)	5089732 кв. м
3.	Иные характеристики объекта	-

## Раздел 2

### Сведения о местоположении границ объекта

1. Система координат \_

2. Сведения о характерных точках границ объекта

Обозначение характерных точек границ	Координаты, м		Метод определения координат характерной точки	Средняя квадратическая погрешность положения характерной точки (Mt), м	Описание обозначения точки на местности (при наличии)
	X	Y			
1	2	3	4	5	6
-	-	-	-	-	-

3. Сведения о характерных точках части (частей) границы объекта

Обозначение характерных точек границ	Координаты, м		Метод определения координат характерной точки	Средняя квадратическая погрешность положения характерной точки (Mt), м	Описание обозначения точки на местности (при наличии)
	X	Y			
1	2	3	4	5	6
-	-	-	-	-	-

### Раздел 3

Сведения о местоположении измененных (уточненных) границ объекта							
1. Система координат <u>МСК-61 (зона 2)</u>							
2. Сведения о характерных точках границ объекта							
Обозначение характерных точек границ	Существующие координаты, м		Измененные (уточненные) координаты, м		Метод определения координат характерной точки	Средняя квадратическая погрешность положения характерной точки (Mt), м	Описание обозначения точки на местности (при наличии)
	X	Y	X	Y			
1	2	3	4	5	6	7	8
1	437009.49	2214918.06	437009.49	2214918.06	Картометрический метод	2.50	-
2	437002.53	2215001.16	437002.53	2215001.16	Картометрический метод	2.50	-
3	437000.24	2215554.82	437000.24	2215554.82	Картометрический метод	2.50	-
4	437017.89	2215561.67	437017.89	2215561.67	Картометрический метод	2.50	-
5	437018.04	2215575.82	437018.04	2215575.82	Картометрический метод	2.50	-
6	437018.12	2215743.05	437018.12	2215743.05	Картометрический метод	2.50	-
7	437020.19	2215858.26	437020.19	2215858.26	Картометрический метод	2.50	-
8	437041.41	2215858.81	437041.41	2215858.81	Картометрический метод	2.50	-

1	2	3	4	5	6	7	8
9	437090.50	2215857.94	437090.50	2215857.94	Картометрический метод	2.50	-
10	437094.22	2215949.32	437094.22	2215949.32	Картометрический метод	2.50	-
11	437114.87	2215949.89	437114.87	2215949.89	Картометрический метод	2.50	-
12	437147.53	2216031.89	437147.53	2216031.89	Картометрический метод	2.50	-
13	437234.05	2216145.71	437234.05	2216145.71	Картометрический метод	2.50	-
14	437256.72	2216162.51	437256.72	2216162.51	Картометрический метод	2.50	-
15	437460.62	2216165.08	437460.62	2216165.08	Картометрический метод	2.50	-
16	437638.76	2216166.13	437638.76	2216166.13	Картометрический метод	2.50	-
17	437694.71	2216167.15	437694.71	2216167.15	Картометрический метод	2.50	-
18	437713.20	2216174.98	437713.20	2216174.98	Картометрический метод	2.50	-
19	437739.25	2216202.77	437739.25	2216202.77	Картометрический метод	2.50	-
20	438587.80	2216203.43	438587.80	2216203.43	Картометрический метод	2.50	-
21	438972.98	2216203.72	438972.98	2216203.72	Картометрический метод	2.50	-
22	438962.34	2216955.94	438962.34	2216955.94	Картометрический метод	2.50	-



1	2	3	4	5	6	7	8
23	438955.17	2217343.61	438955.17	2217343.61	Картометрический метод	2.50	-
24	438952.91	2217788.18	438952.91	2217788.18	Картометрический метод	2.50	-
25	438939.98	2217788.62	438939.98	2217788.62	Картометрический метод	2.50	-
26	438143.89	2217790.94	438143.89	2217790.94	Картометрический метод	2.50	-
27	437729.46	2217796.35	437729.46	2217796.35	Картометрический метод	2.50	-
28	437708.16	2217807.42	437708.16	2217807.42	Картометрический метод	2.50	-
29	437542.63	2217805.01	437542.63	2217805.01	Картометрический метод	2.50	-
30	437535.19	2217807.26	437535.19	2217807.26	Картометрический метод	2.50	-
31	437515.07	2217827.15	437515.07	2217827.15	Картометрический метод	2.50	-
32	437420.02	2217730.40	437420.02	2217730.40	Картометрический метод	2.50	-
33	437412.39	2217739.15	437412.39	2217739.15	Картометрический метод	2.50	-
34	437339.31	2217666.52	437339.31	2217666.52	Картометрический метод	2.50	-
35	437312.49	2217639.64	437312.49	2217639.64	Картометрический метод	2.50	-
36	437225.26	2217559.20	437225.26	2217559.20	Картометрический метод	2.50	-

1	2	3	4	5	6	7	8
37	437221.70	2217555.69	437221.70	2217555.69	Картометрический метод	2.50	-
38	437206.83	2217524.48	437206.83	2217524.48	Картометрический метод	2.50	-
39	437024.06	2217342.41	437024.06	2217342.41	Картометрический метод	2.50	-
40	436990.98	2217327.18	436990.98	2217327.18	Картометрический метод	2.50	-
41	436993.79	2217324.28	436993.79	2217324.28	Картометрический метод	2.50	-
42	436966.37	2217296.27	436966.37	2217296.27	Картометрический метод	2.50	-
43	436922.96	2217253.83	436922.96	2217253.83	Картометрический метод	2.50	-
44	436905.52	2217236.21	436905.52	2217236.21	Картометрический метод	2.50	-
45	436893.26	2217220.79	436893.26	2217220.79	Картометрический метод	2.50	-
46	436857.52	2217184.60	436857.52	2217184.60	Картометрический метод	2.50	-
47	436838.46	2217167.16	436838.46	2217167.16	Картометрический метод	2.50	-
48	436779.11	2217111.18	436779.11	2217111.18	Картометрический метод	2.50	-
49	436747.73	2217082.39	436747.73	2217082.39	Картометрический метод	2.50	-
50	436678.02	2217011.44	436678.02	2217011.44	Картометрический метод	2.50	-

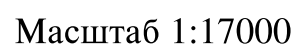
1	2	3	4	5	6	7	8
51	436611.24	2216947.76	436611.24	2216947.76	Картометрический метод	2.50	-
52	436537.50	2216877.11	436537.50	2216877.11	Картометрический метод	2.50	-
53	436476.74	2216821.03	436476.74	2216821.03	Картометрический метод	2.50	-
54	436412.22	2216765.72	436412.22	2216765.72	Картометрический метод	2.50	-
55	436389.29	2216748.64	436389.29	2216748.64	Картометрический метод	2.50	-
56	436369.28	2216736.27	436369.28	2216736.27	Картометрический метод	2.50	-
57	436174.37	2216631.74	436174.37	2216631.74	Картометрический метод	2.50	-
58	436018.81	2216550.81	436018.81	2216550.81	Картометрический метод	2.50	-
59	435936.53	2216509.22	435936.53	2216509.22	Картометрический метод	2.50	-
60	435773.23	2216422.76	435773.23	2216422.76	Картометрический метод	2.50	-
61	435759.87	2216412.25	435759.87	2216412.25	Картометрический метод	2.50	-
62	435725.33	2216393.67	435725.33	2216393.67	Картометрический метод	2.50	-
63	435712.52	2216386.71	435712.52	2216386.71	Картометрический метод	2.50	-
64	435700.50	2216376.12	435700.50	2216376.12	Картометрический метод	2.50	-


1	2	3	4	5	6	7	8
65	435648.89	2216346.91	435648.89	2216346.91	Картометрический метод	2.50	-
66	435605.39	2216329.95	435605.39	2216329.95	Картометрический метод	2.50	-
67	435533.45	2216297.57	435533.45	2216297.57	Картометрический метод	2.50	-
68	435501.75	2216287.68	435501.75	2216287.68	Картометрический метод	2.50	-
69	435410.16	2216254.21	435410.16	2216254.21	Картометрический метод	2.50	-
70	435224.61	2216184.09	435224.61	2216184.09	Картометрический метод	2.50	-
71	435229.76	2216145.33	435229.76	2216145.33	Картометрический метод	2.50	-
72	435229.98	2216121.86	435229.98	2216121.86	Картометрический метод	2.50	-
73	435214.72	2216114.57	435214.72	2216114.57	Картометрический метод	2.50	-
74	435147.96	2216081.44	435147.96	2216081.44	Картометрический метод	2.50	-
75	435215.63	2215993.74	435215.63	2215993.74	Картометрический метод	2.50	-
76	435219.13	2215993.84	435219.13	2215993.84	Картометрический метод	2.50	-
77	435750.67	2215992.92	435750.67	2215992.92	Картометрический метод	2.50	-
78	435751.16	2215974.02	435751.16	2215974.02	Картометрический метод	2.50	-


1	2	3	4	5	6	7	8
79	435751.25	2215961.40	435751.25	2215961.40	Картометрический метод	2.50	-
80	435758.48	2215961.44	435758.48	2215961.44	Картометрический метод	2.50	-
81	435971.90	2215961.32	435971.90	2215961.32	Картометрический метод	2.50	-
82	436181.19	2215964.46	436181.19	2215964.46	Картометрический метод	2.50	-
83	436181.56	2215715.26	436181.56	2215715.26	Картометрический метод	2.50	-
84	436138.07	2215451.60	436138.07	2215451.60	Картометрический метод	2.50	-
85	436629.94	2215449.20	436629.94	2215449.20	Картометрический метод	2.50	-
86	436628.43	2214918.48	436628.43	2214918.48	Картометрический метод	2.50	-
87	-	-	436665.58	2214918.44	Картометрический метод	2.50	-
88	-	-	436671.45	2214409.78	Картометрический метод	2.50	-
89	-	-	436906.87	2214421.79	Картометрический метод	2.50	-
90	-	-	437029.97	2214428.07	Картометрический метод	2.50	-
91	-	-	437003.27	2214913.08	Картометрический метод	2.50	-
92	-	-	437003.00	2214918.07	Картометрический метод	2.50	-

1	2	3	4	5	6	7	8
1	437009.49	2214918.06	437009.49	2214918.06	Картометрический метод	2.50	-
93	-	-	436984.84	2214916.64	Картометрический метод	2.50	-
94	-	-	436984.85	2214918.09	Картометрический метод	2.50	-
95	-	-	436972.85	2214918.10	Картометрический метод	2.50	-
96	-	-	436972.84	2214916.65	Картометрический метод	2.50	-
93	-	-	436984.84	2214916.64	Картометрический метод	2.50	-
3. Сведения о характерных точках части (частей) границы объекта							
-	-	-	-	-	-	-	-

### План границ объекта



 граница объекта

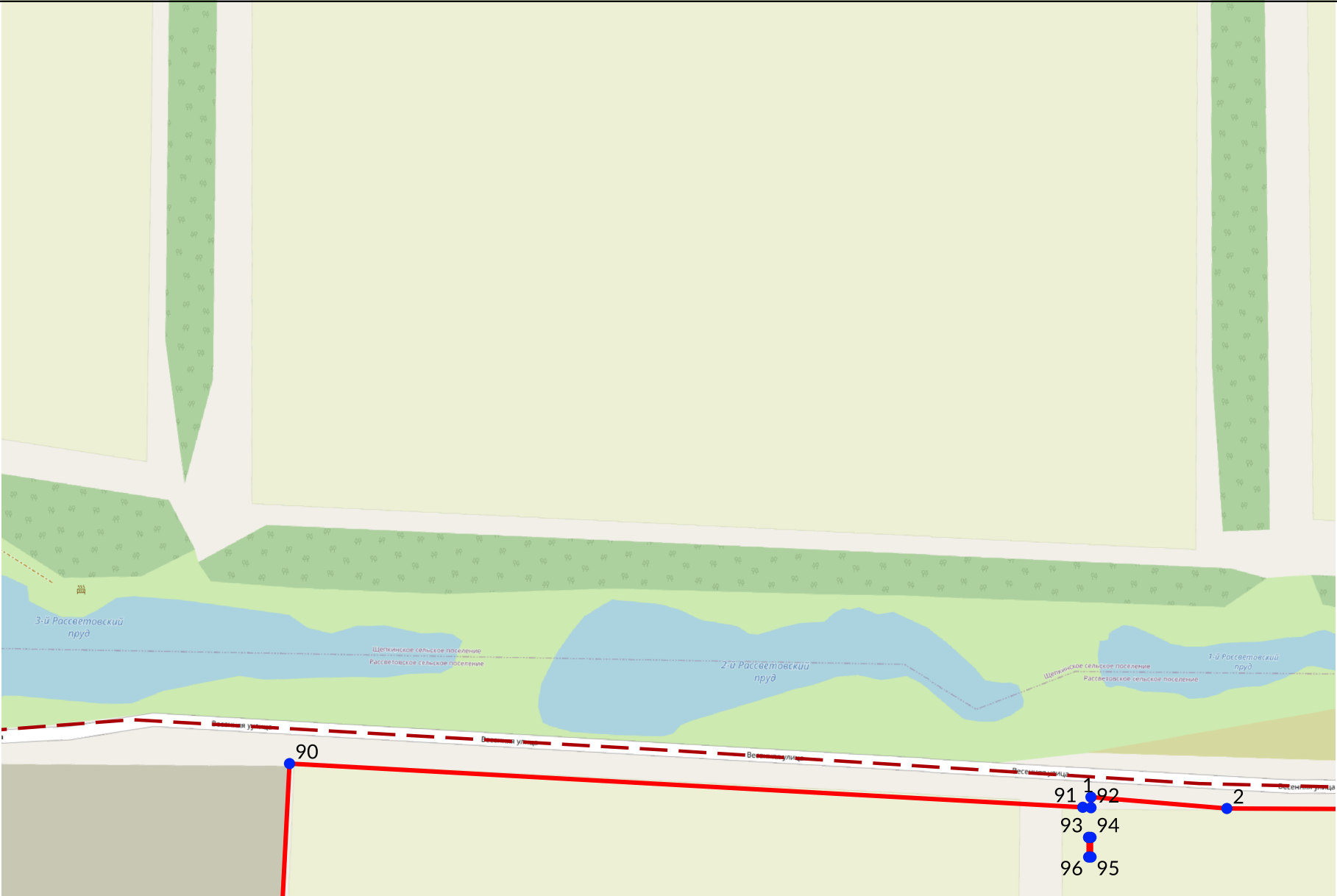
 установленная граница муниципального образования

Подпись \_\_\_\_\_ Дата " \_\_ " \_\_\_\_\_ г.

Место для оттиска печати (при наличии) лица, составившего описание местоположения границ объекта




Раздел 4

План границ объекта  
(лист 1)



Масштаб 1:3400

Используемые знаки и обозначения:

-  граница объекта
-  характерная точка границы объекта
-  установленная граница муниципального образования

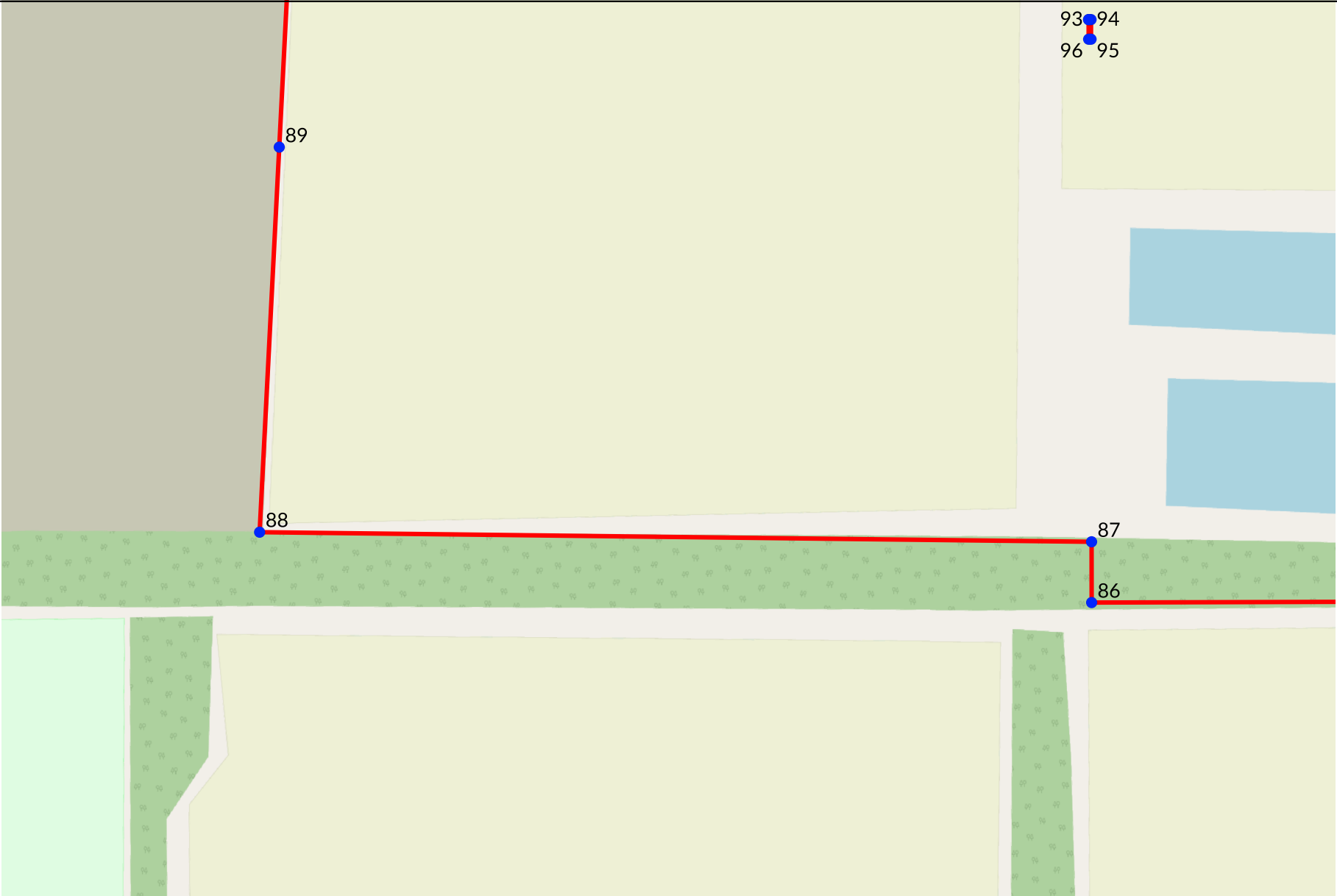
Подпись \_\_\_\_\_ Дата " \_\_ " \_\_\_\_\_ г.

Место для оттиска печати (при наличии) лица, составившего описание местоположения границ объекта






Раздел 4

План границ объекта  
(лист 2)



Масштаб 1:3400

Используемые знаки и обозначения:

-  граница объекта
-  характерная точка границы объекта
-  установленная граница муниципального образования

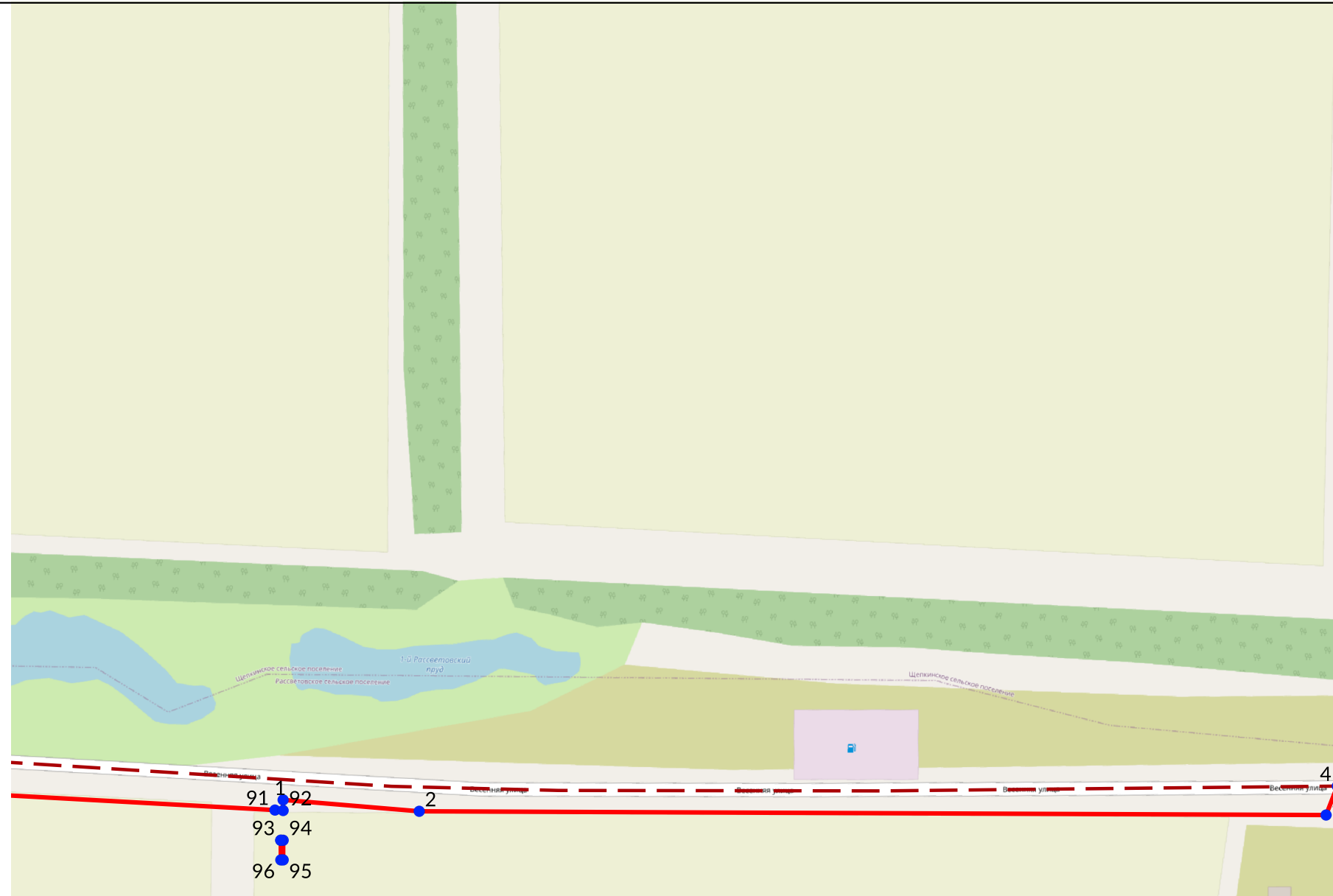
Подпись

Дата " \_\_ " \_\_\_\_\_ г.

Место для оттиска печати (при наличии) лица, составившего описание местоположения границ объекта

## Раздел 4

План границ объекта  
(лист 3)



Масштаб 1:3400

Используемые знаки и обозначения:



граница объекта



характерная точка границы объекта



установленная граница муниципального образования

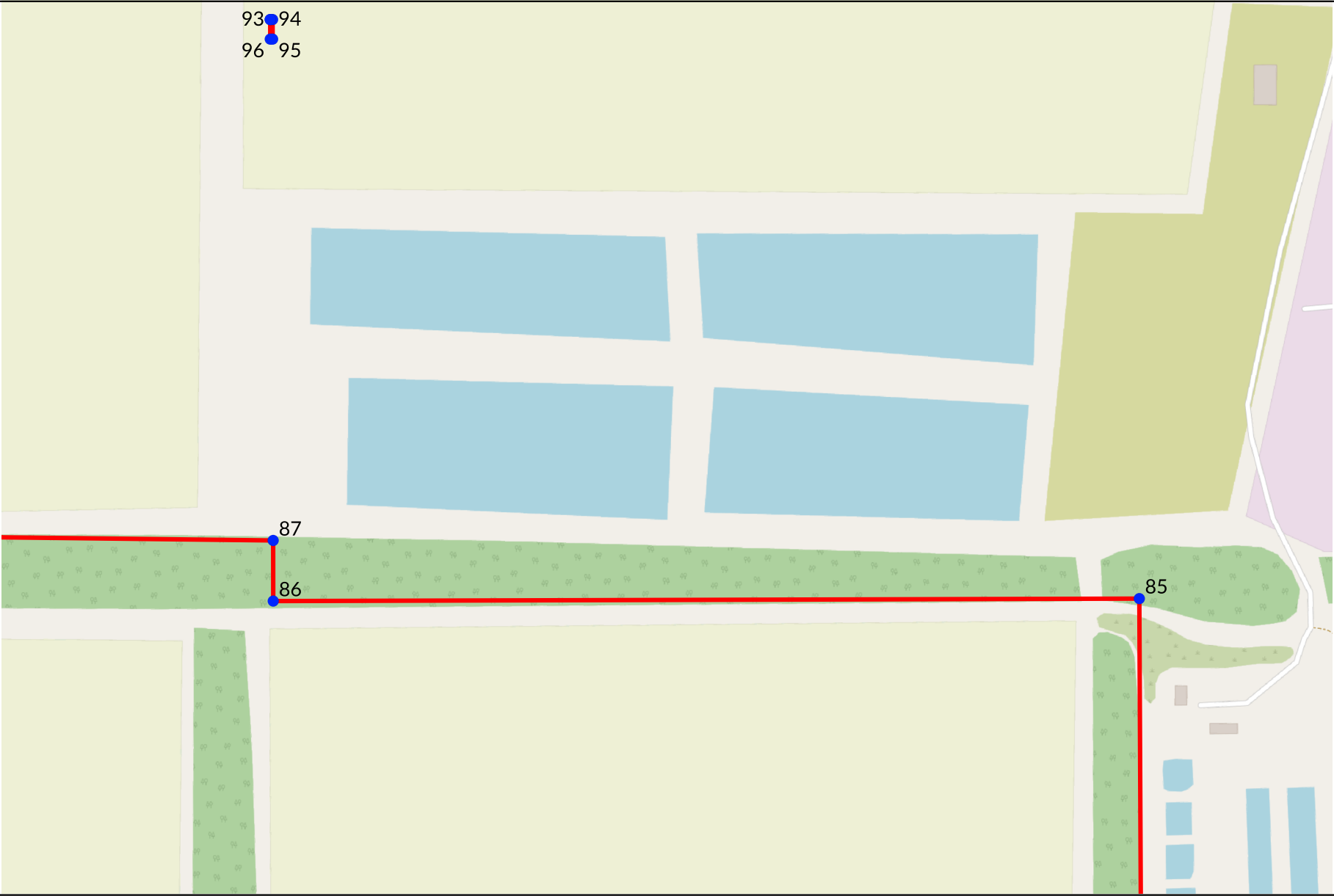
Подпись

Дата " \_ " \_\_\_\_\_ Г.

Место для оттиска печати (при наличии) лица, составившего описание местоположения границ объекта




Раздел 4

План границ объекта  
(лист 4)



Масштаб 1:3400

Используемые знаки и обозначения:

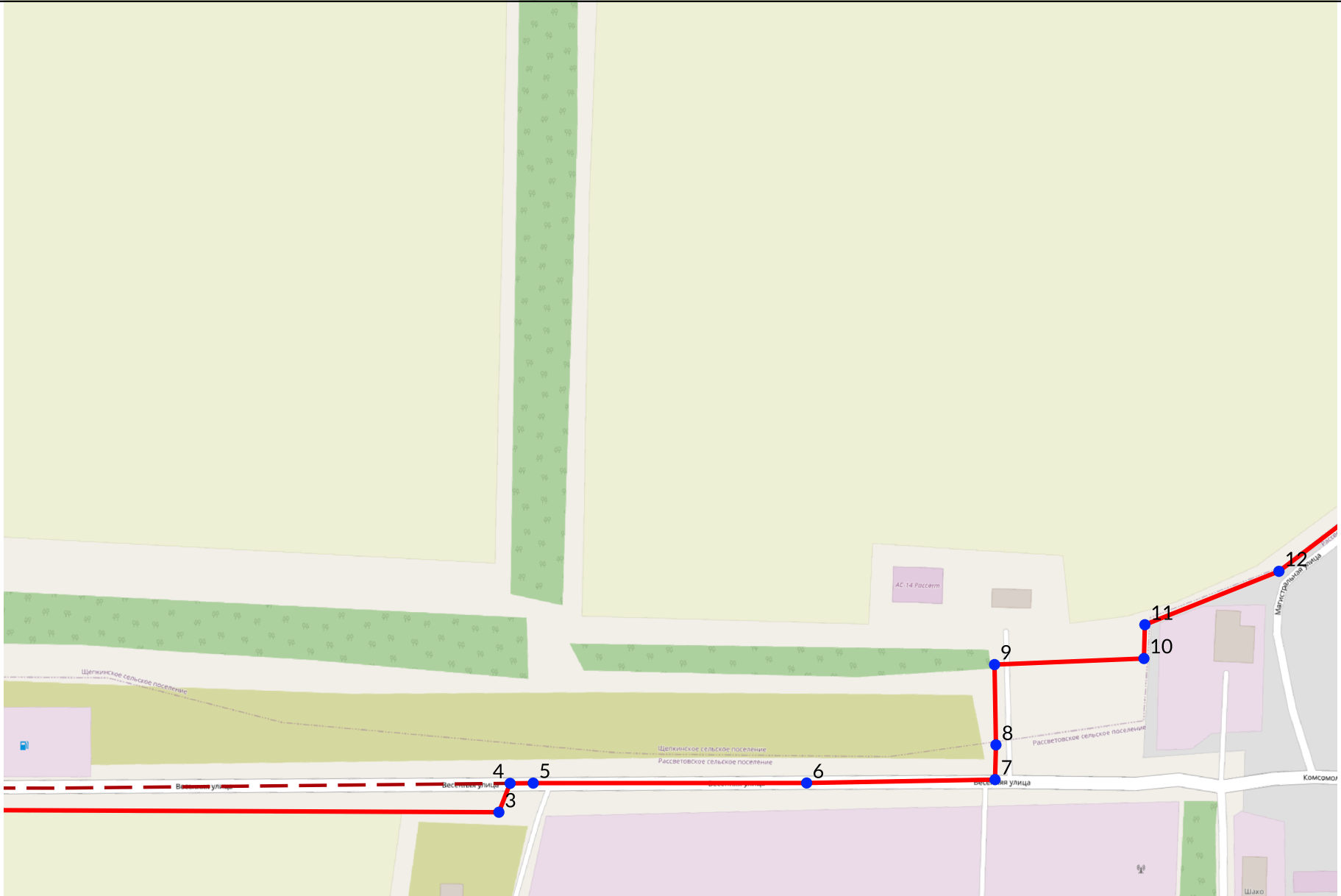
-  граница объекта
-  характерная точка границы объекта
-  установленная граница муниципального образования

Подпись \_\_\_\_\_ Дата " \_\_ " \_\_\_\_\_ г.

Место для оттиска печати (при наличии) лица, составившего описание местоположения границ объекта




Раздел 4

План границ объекта  
(лист 5)



Масштаб 1:3400

Используемые знаки и обозначения:

-  граница объекта
-  характерная точка границы объекта
-  установленная граница муниципального образования

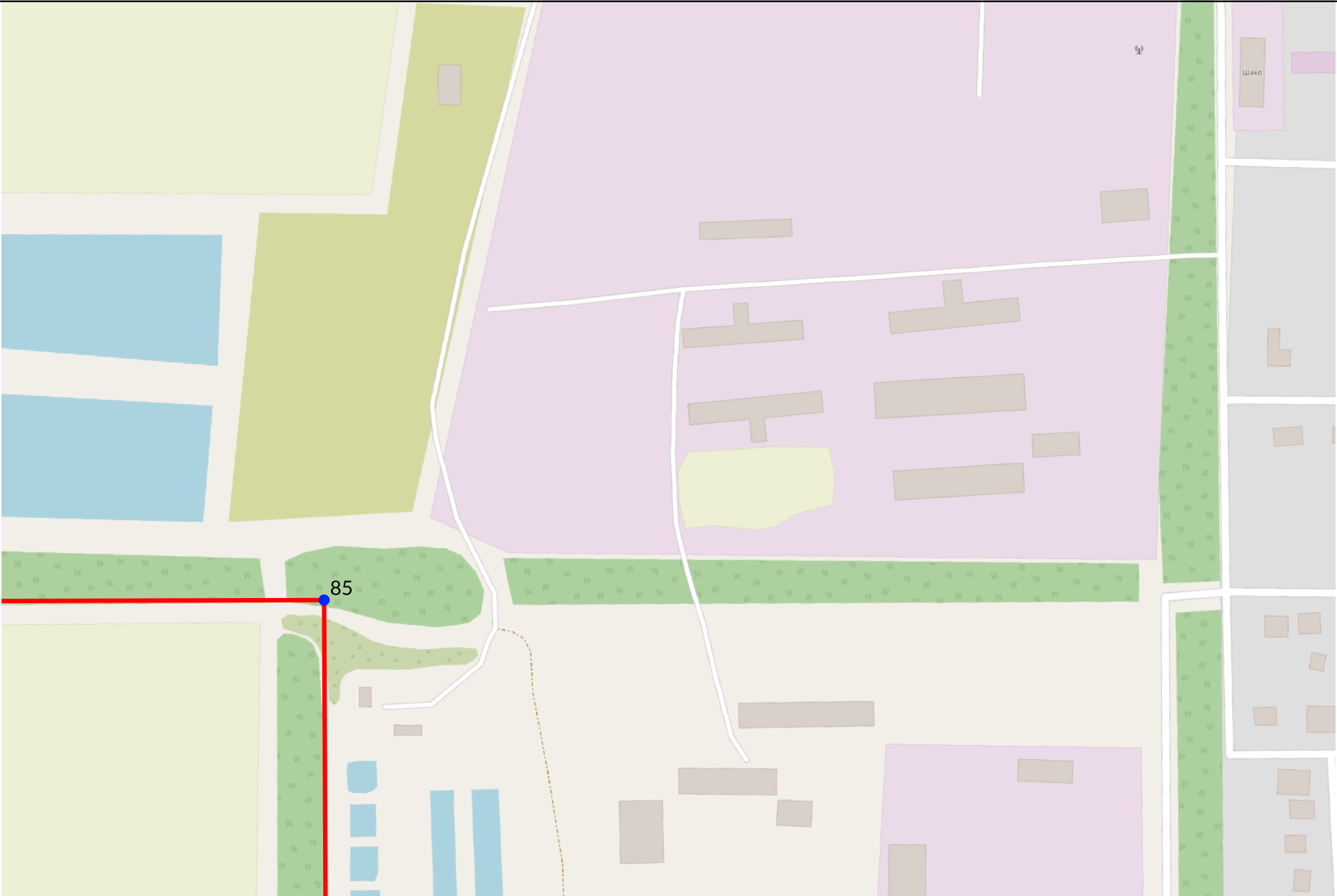
Подпись

Дата " \_\_ " \_\_\_\_\_ г.

Место для оттиска печати (при наличии) лица, составившего описание местоположения границ объекта




Раздел 4

План границ объекта  
(лист 6)



Масштаб 1:3400

Используемые знаки и обозначения:

-  граница объекта
-  характерная точка границы объекта
-  установленная граница муниципального образования

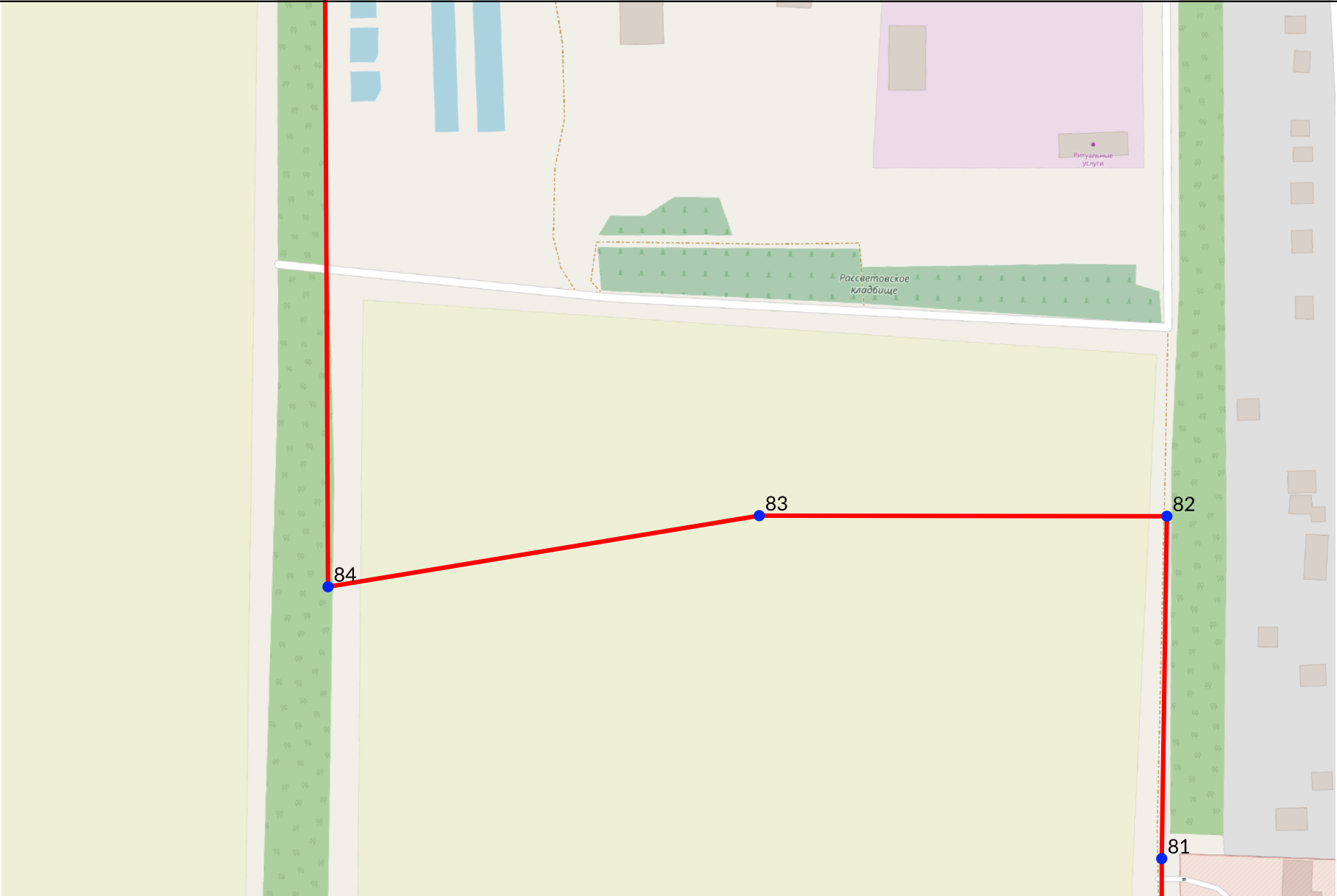
Подпись

Дата " \_\_ " \_\_\_\_\_ г.

Место для оттиска печати (при наличии) лица, составившего описание местоположения границ объекта




Раздел 4

План границ объекта  
(лист 7)



Масштаб 1:3400

Используемые знаки и обозначения:

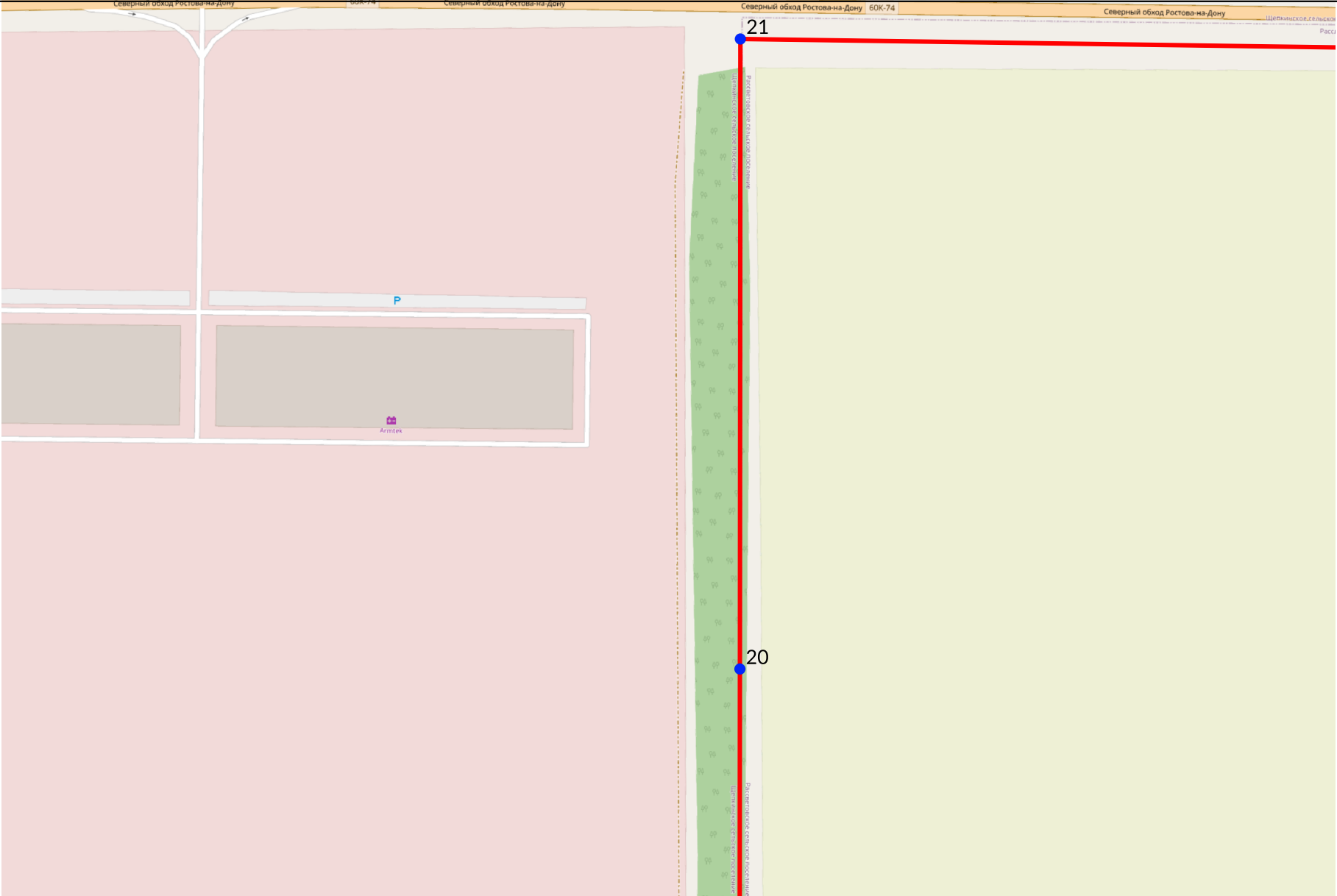
-  граница объекта
-  характерная точка границы объекта
-  установленная граница муниципального образования

Подпись \_\_\_\_\_ Дата " \_\_ " \_\_\_\_\_ г.

Место для оттиска печати (при наличии) лица, составившего описание местоположения границ объекта




Раздел 4

План границ объекта  
(лист 8)



Масштаб 1:3400

Используемые знаки и обозначения:


-  граница объекта
-  характерная точка границы объекта
-  установленная граница муниципального образования

Подпись \_\_\_\_\_ Дата " \_\_ " \_\_\_\_\_ г.

Место для оттиска печати (при наличии) лица, составившего описание местоположения границ объекта




Раздел 4

План границ объекта  
(лист 9)



Масштаб 1:3400

Используемые знаки и обозначения:

-  граница объекта
-  характерная точка границы объекта
-  установленная граница муниципального образования

Подпись

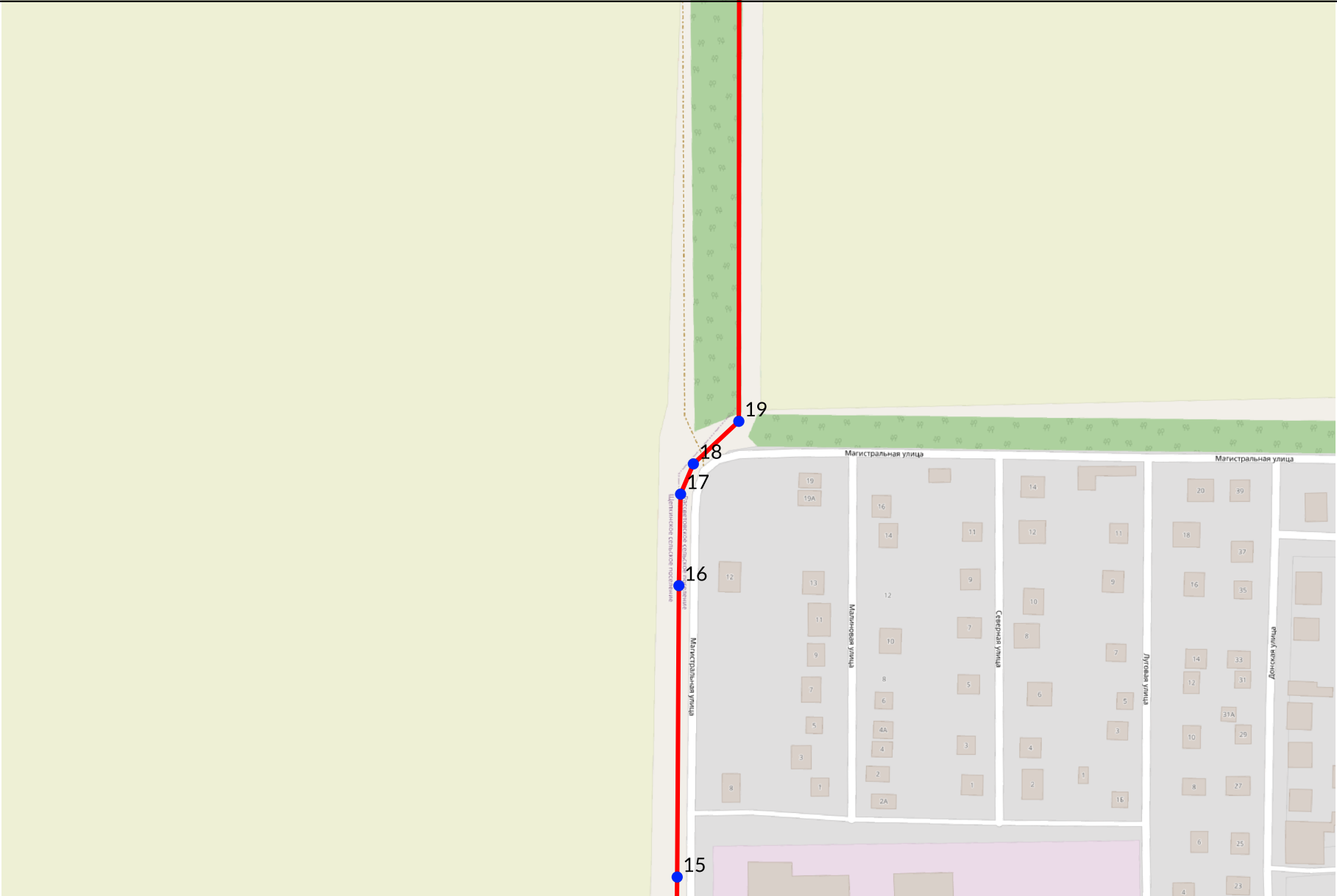
Дата " \_\_ " \_\_\_\_\_ г.

Место для оттиска печати (при наличии) лица, составившего описание местоположения границ объекта






Раздел 4

План границ объекта  
(лист 10)



Масштаб 1:3400

Используемые знаки и обозначения:

-  граница объекта
-  характерная точка границы объекта
-  установленная граница муниципального образования

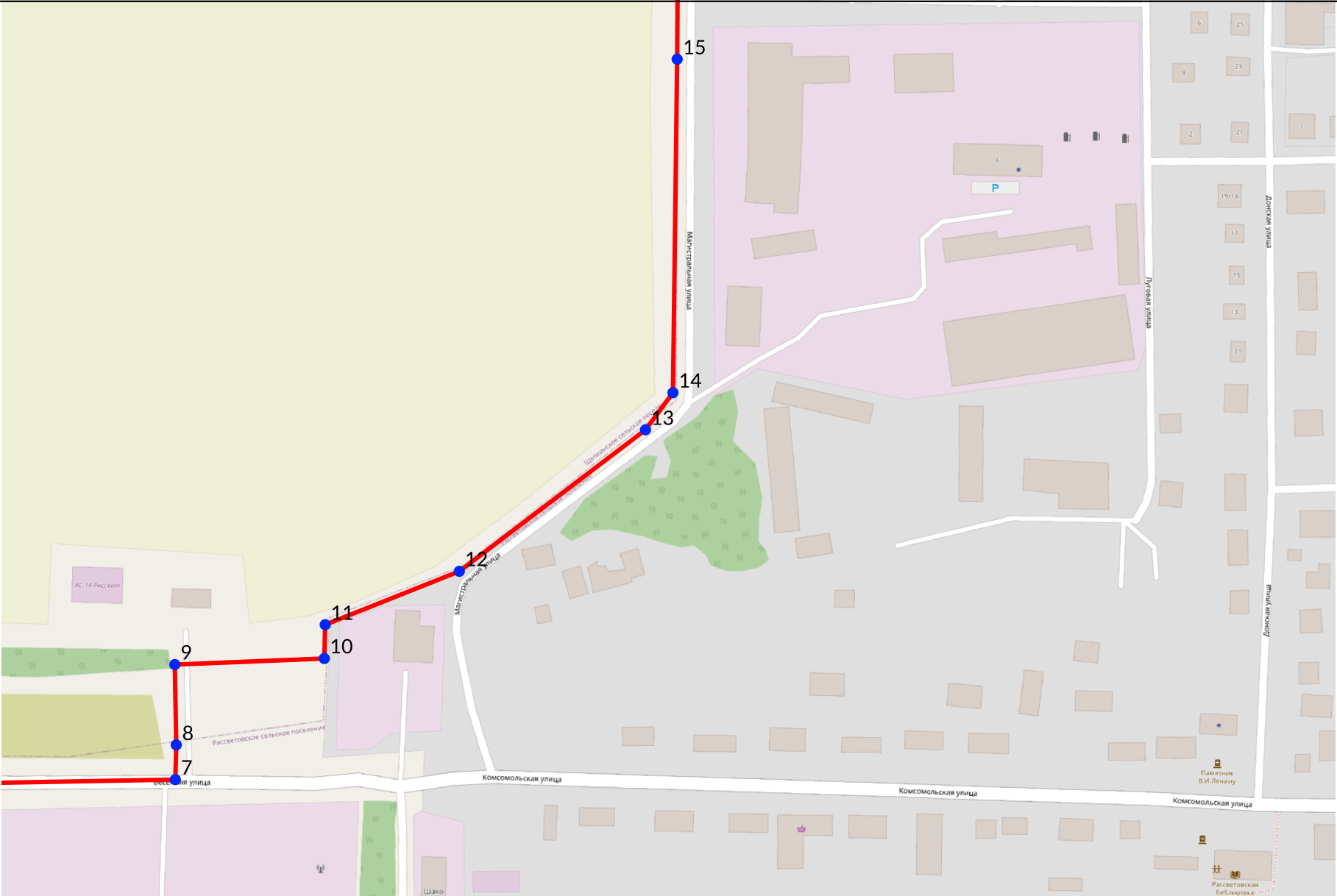
Подпись

Дата " \_\_ " \_\_\_\_\_ г.

Место для оттиска печати (при наличии) лица, составившего описание местоположения границ объекта




Раздел 4

План границ объекта  
(лист 11)



Масштаб 1:3400

Используемые знаки и обозначения:

-  граница объекта
-  характерная точка границы объекта
-  установленная граница муниципального образования

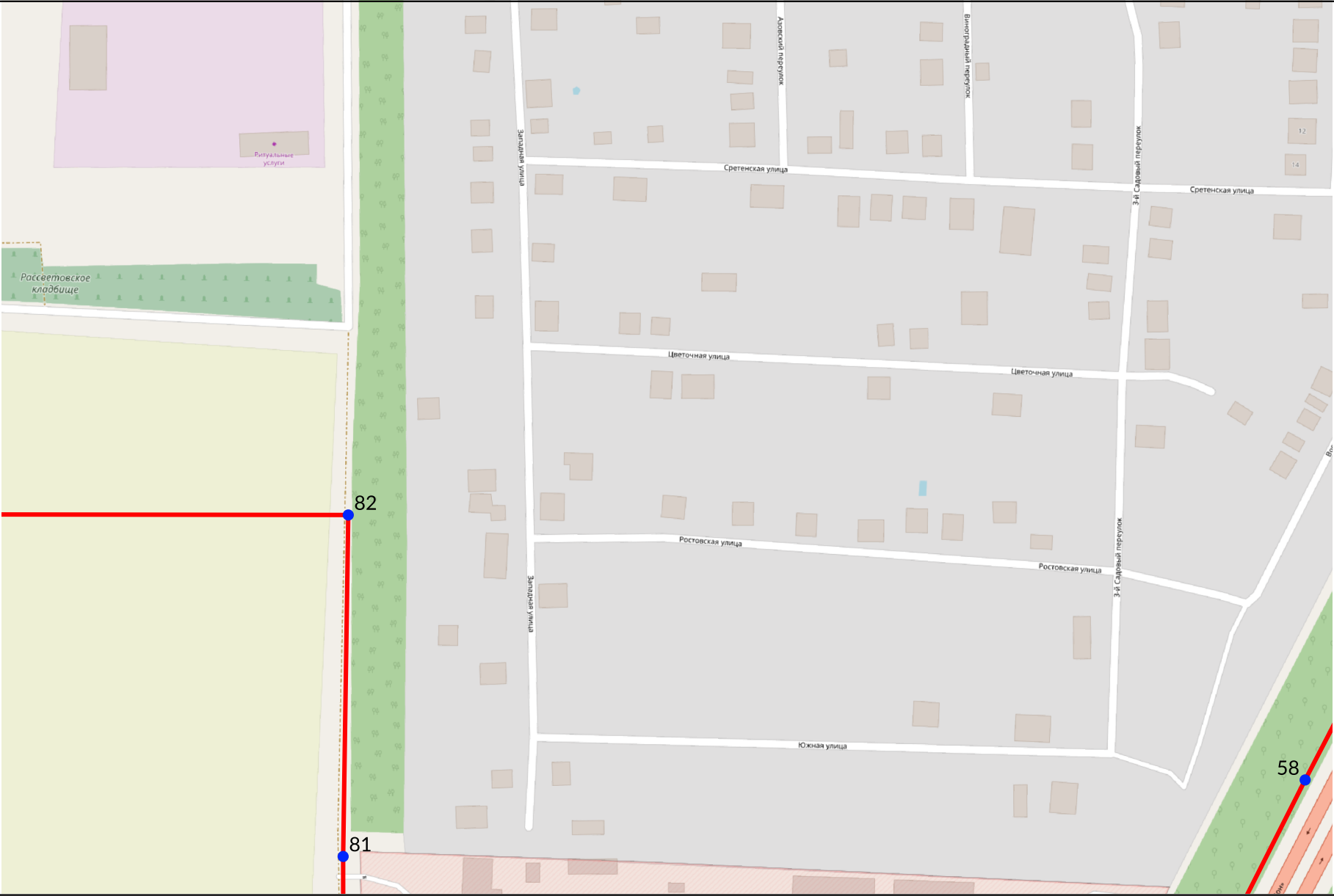
Подпись

Дата " \_\_ " \_\_\_\_\_ г.

Место для оттиска печати (при наличии) лица, составившего описание местоположения границ объекта




Раздел 4

План границ объекта  
(лист 12)



Масштаб 1:3400

Используемые знаки и обозначения:

-  граница объекта
-  характерная точка границы объекта
-  установленная граница муниципального образования

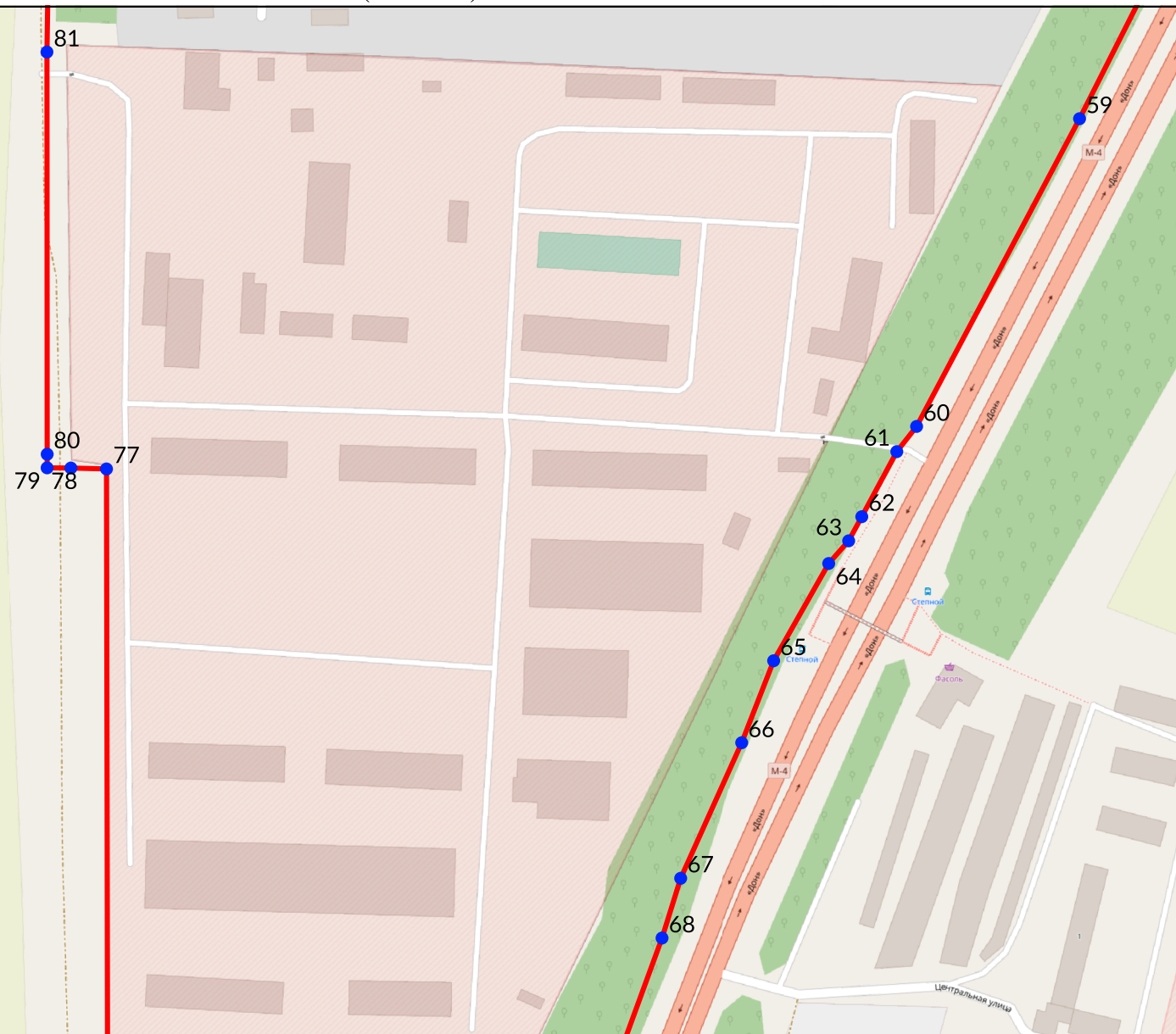
Подпись

Дата " \_\_ " \_\_\_\_\_ г.

Место для оттиска печати (при наличии) лица, составившего описание местоположения границ объекта

## Раздел 4

План границ объекта  
(лист 13)



Масштаб 1:3400

Используемые знаки и обозначения:



граница объекта



характерная точка границы объекта



установленная граница муниципального образования

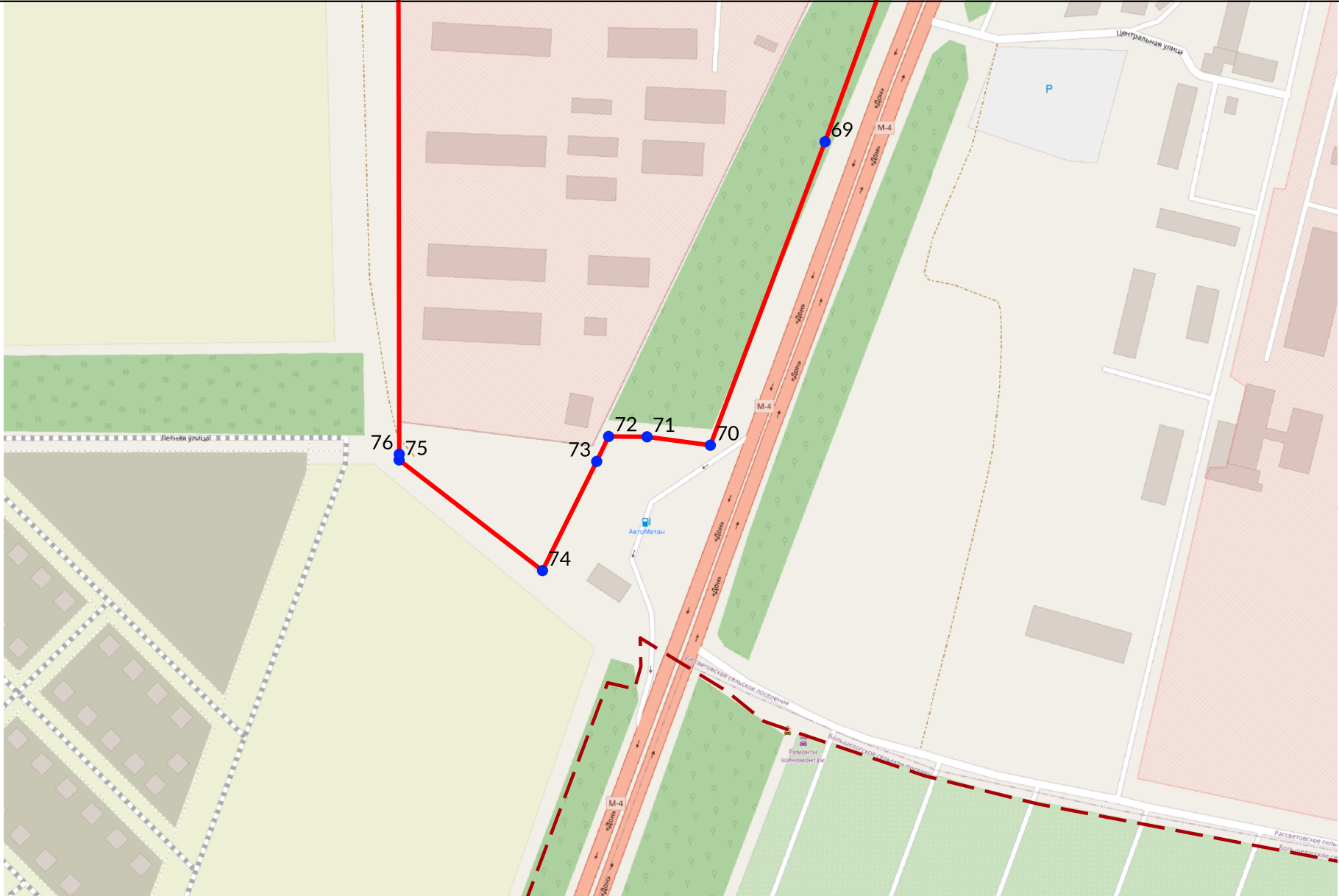
Подпись

Дата " \_ " \_ \_ \_ \_ \_ Г.

Место для оттиска печати (при наличии) лица, составившего описание местоположения границ объекта




Раздел 4

План границ объекта  
(лист 14)



Масштаб 1:3400

Используемые знаки и обозначения:

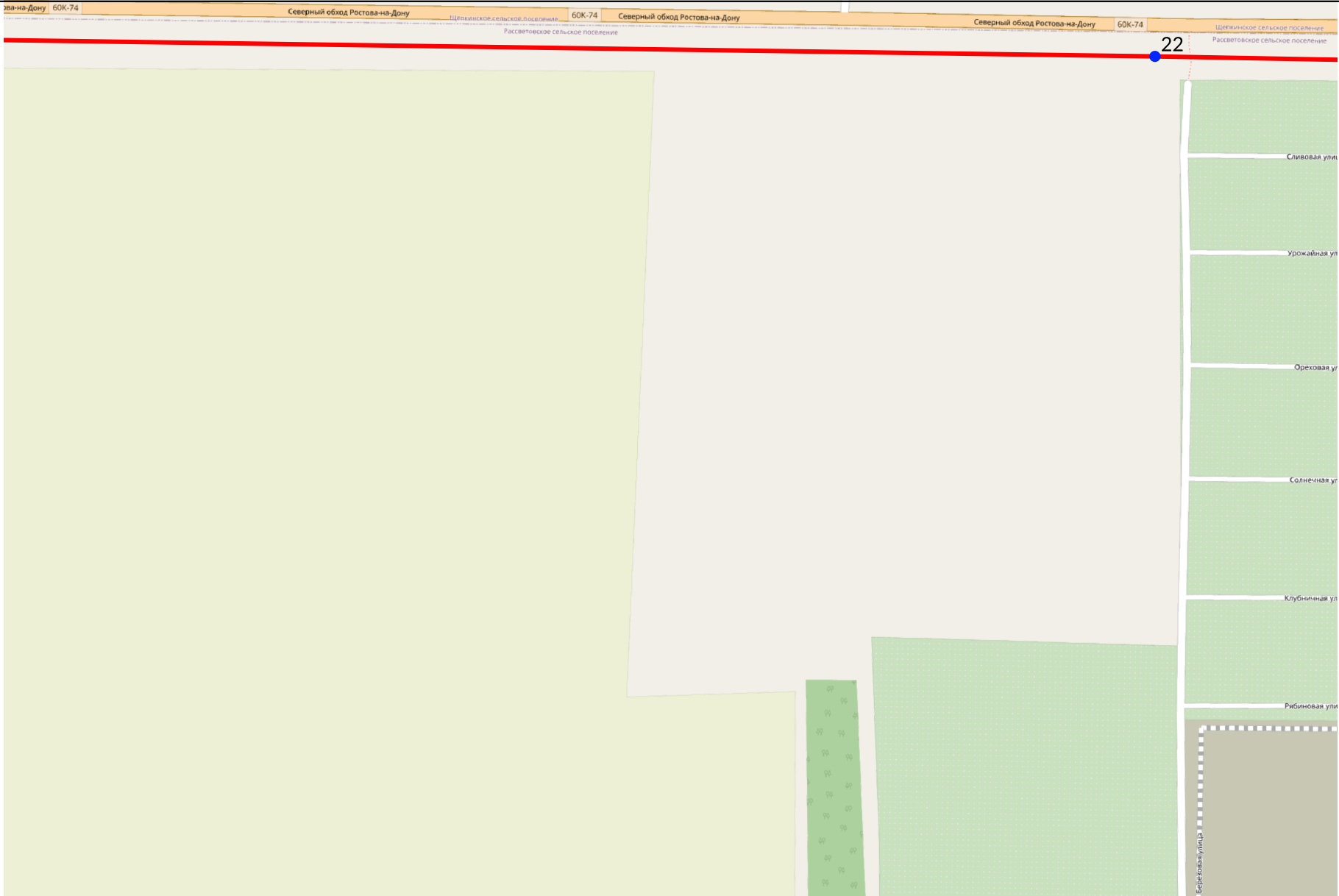
-  граница объекта
-  характерная точка границы объекта
-  установленная граница муниципального образования

Подпись \_\_\_\_\_ Дата " \_\_ " \_\_\_\_\_ г.

Место для оттиска печати (при наличии) лица, составившего описание местоположения границ объекта




Раздел 4

План границ объекта  
(лист 15)



Масштаб 1:3400

Используемые знаки и обозначения:

-  граница объекта
-  характерная точка границы объекта
-  установленная граница муниципального образования

Подпись

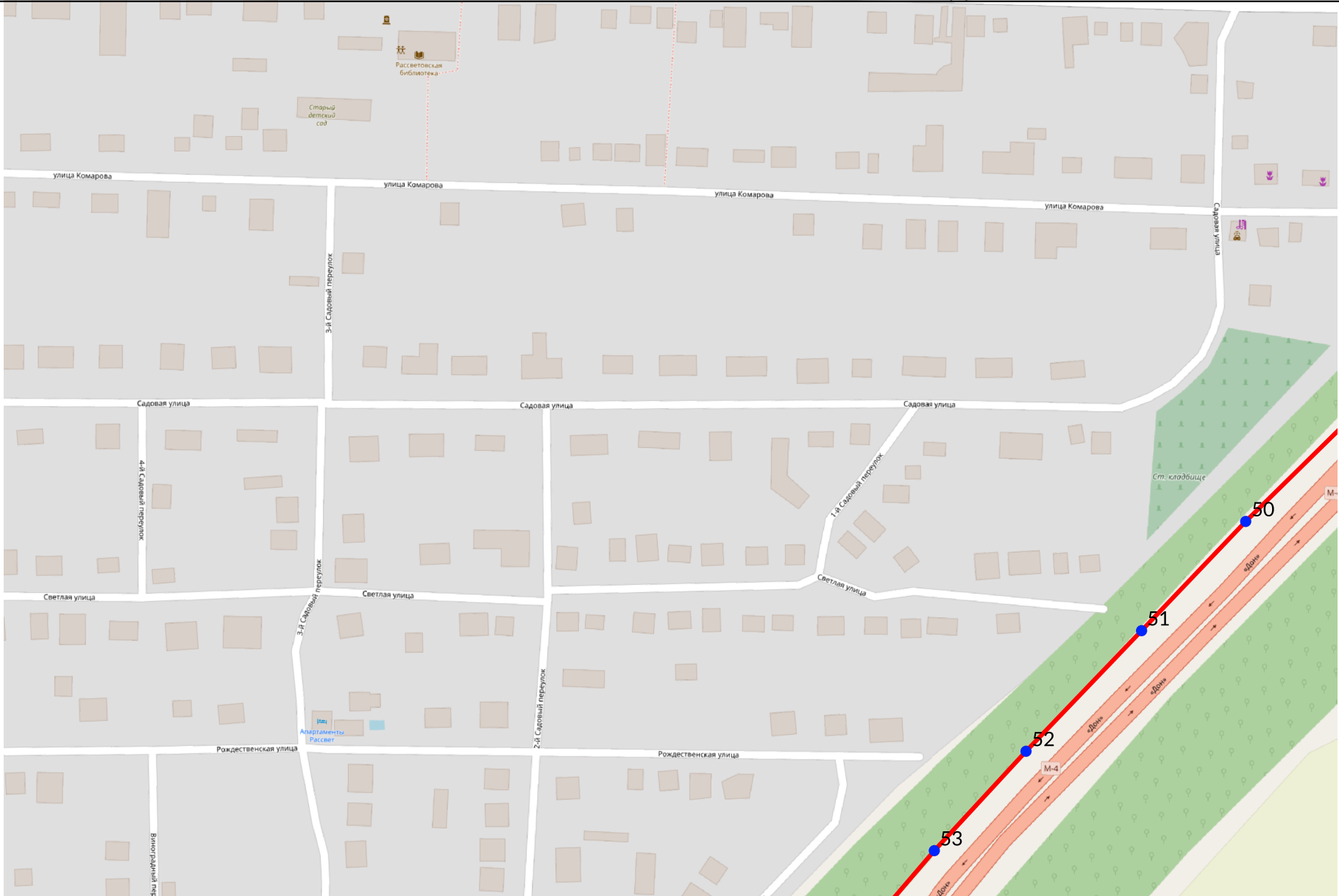
Дата " \_\_ " \_\_\_\_\_ г.

Место для оттиска печати (при наличии) лица, составившего описание местоположения границ объекта






Раздел 4

План границ объекта  
(лист 16)



Масштаб 1:3400

Используемые знаки и обозначения:

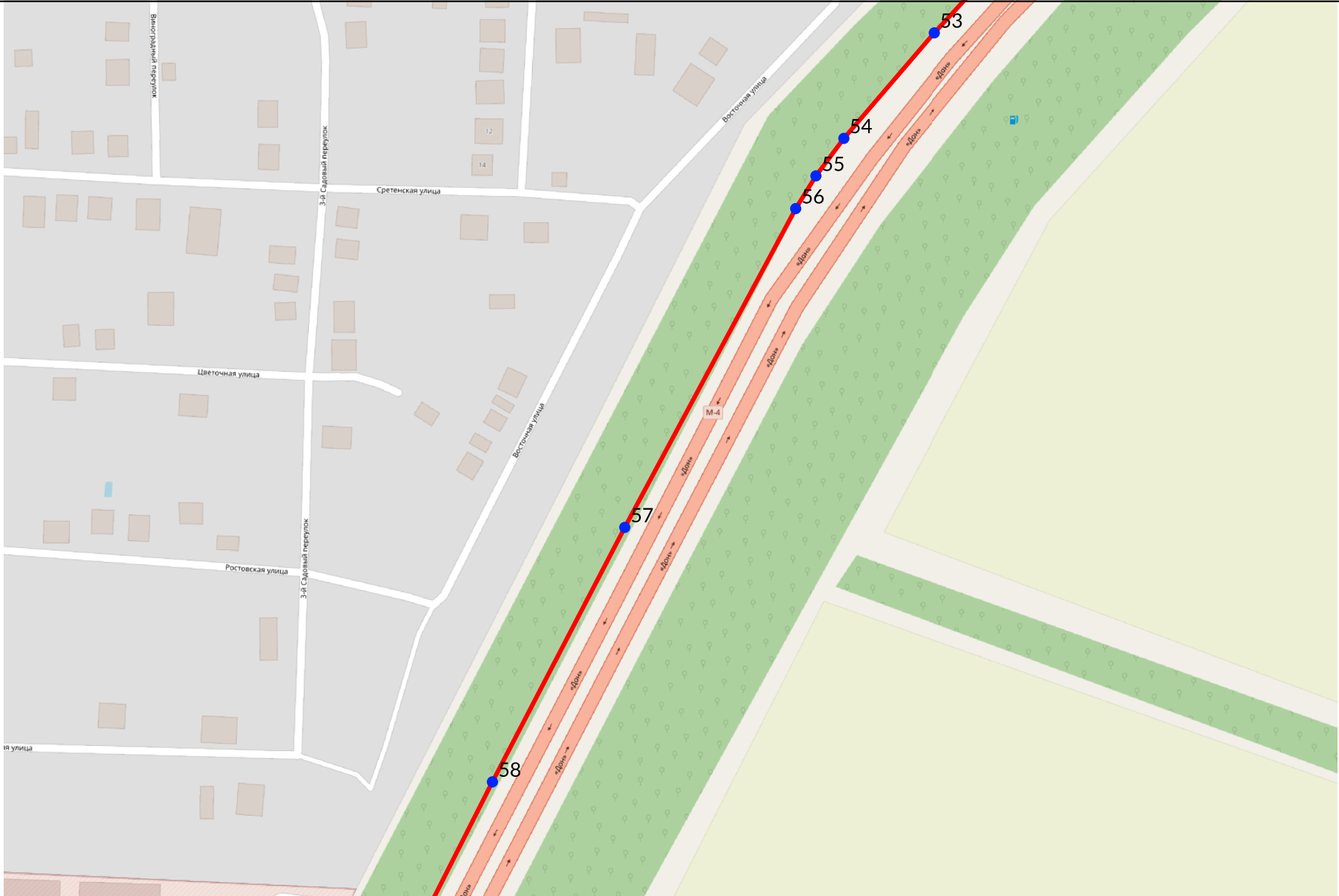
-  граница объекта
-  характерная точка границы объекта
-  установленная граница муниципального образования

Подпись \_\_\_\_\_ Дата " \_\_ " \_\_\_\_\_ г.

Место для оттиска печати (при наличии) лица, составившего описание местоположения границ объекта




Раздел 4

План границ объекта  
(лист 17)



Масштаб 1:3400

Используемые знаки и обозначения:

-  граница объекта
-  характерная точка границы объекта
-  установленная граница муниципального образования

Подпись

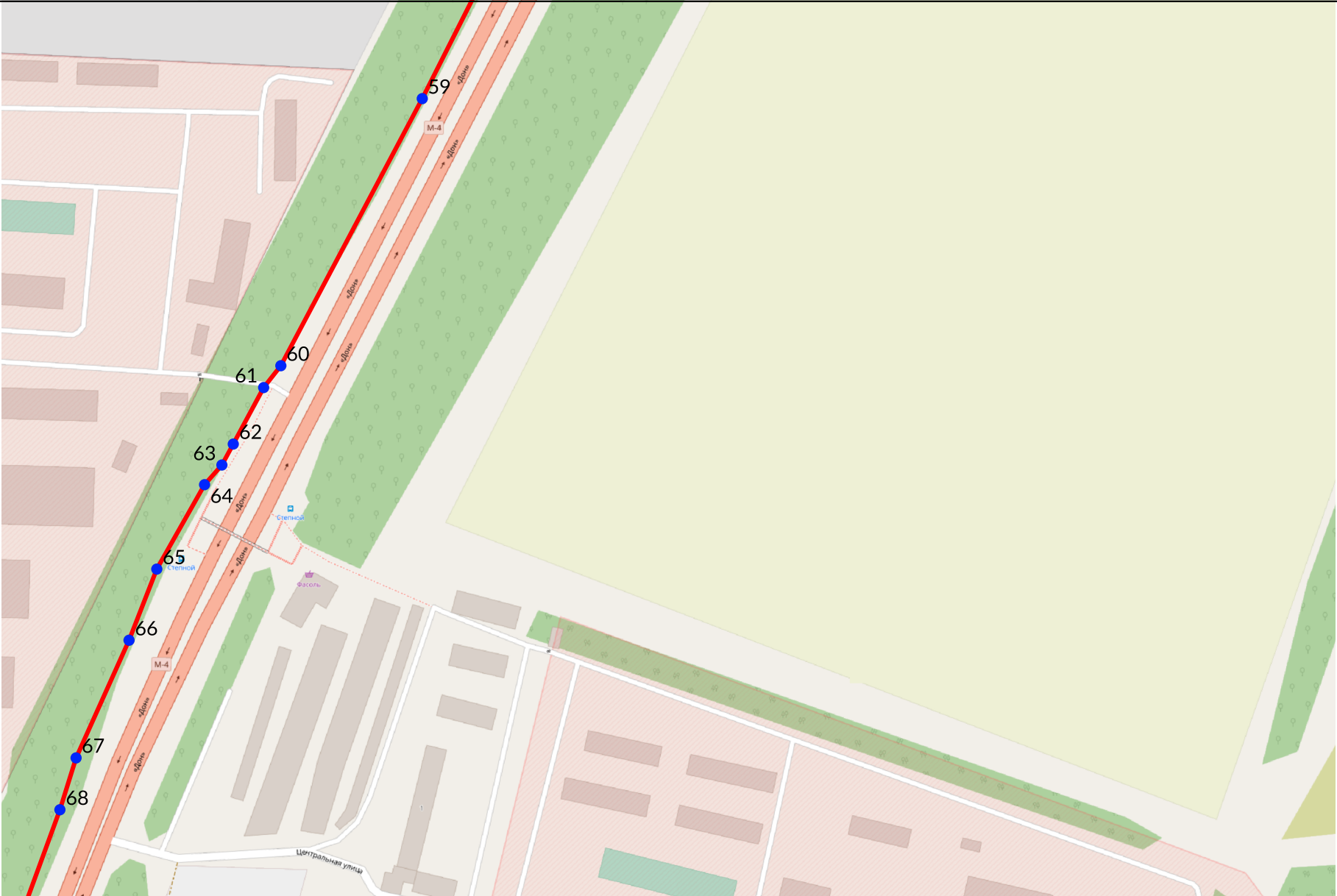
Дата " \_\_ " \_\_\_\_\_ г.

Место для оттиска печати (при наличии) лица, составившего описание местоположения границ объекта






Раздел 4

План границ объекта  
(лист 18)



Масштаб 1:3400

Используемые знаки и обозначения:

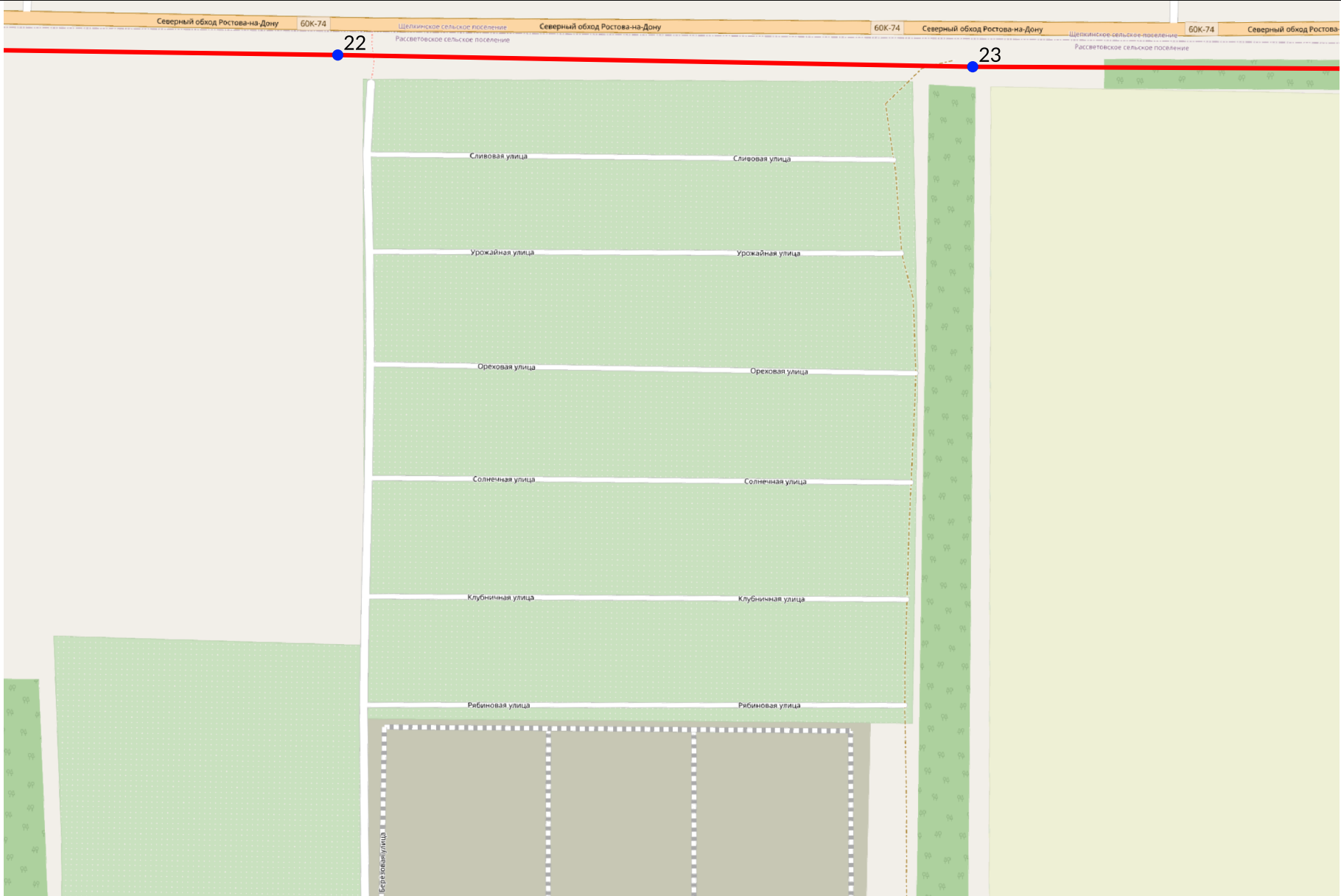
-  граница объекта
-  характерная точка границы объекта
-  установленная граница муниципального образования

Подпись \_\_\_\_\_ Дата " \_\_ " \_\_\_\_\_ г.

Место для оттиска печати (при наличии) лица, составившего описание местоположения границ объекта




Раздел 4

План границ объекта  
(лист 19)



Масштаб 1:3400

Используемые знаки и обозначения:

-  граница объекта
-  характерная точка границы объекта
-  установленная граница муниципального образования

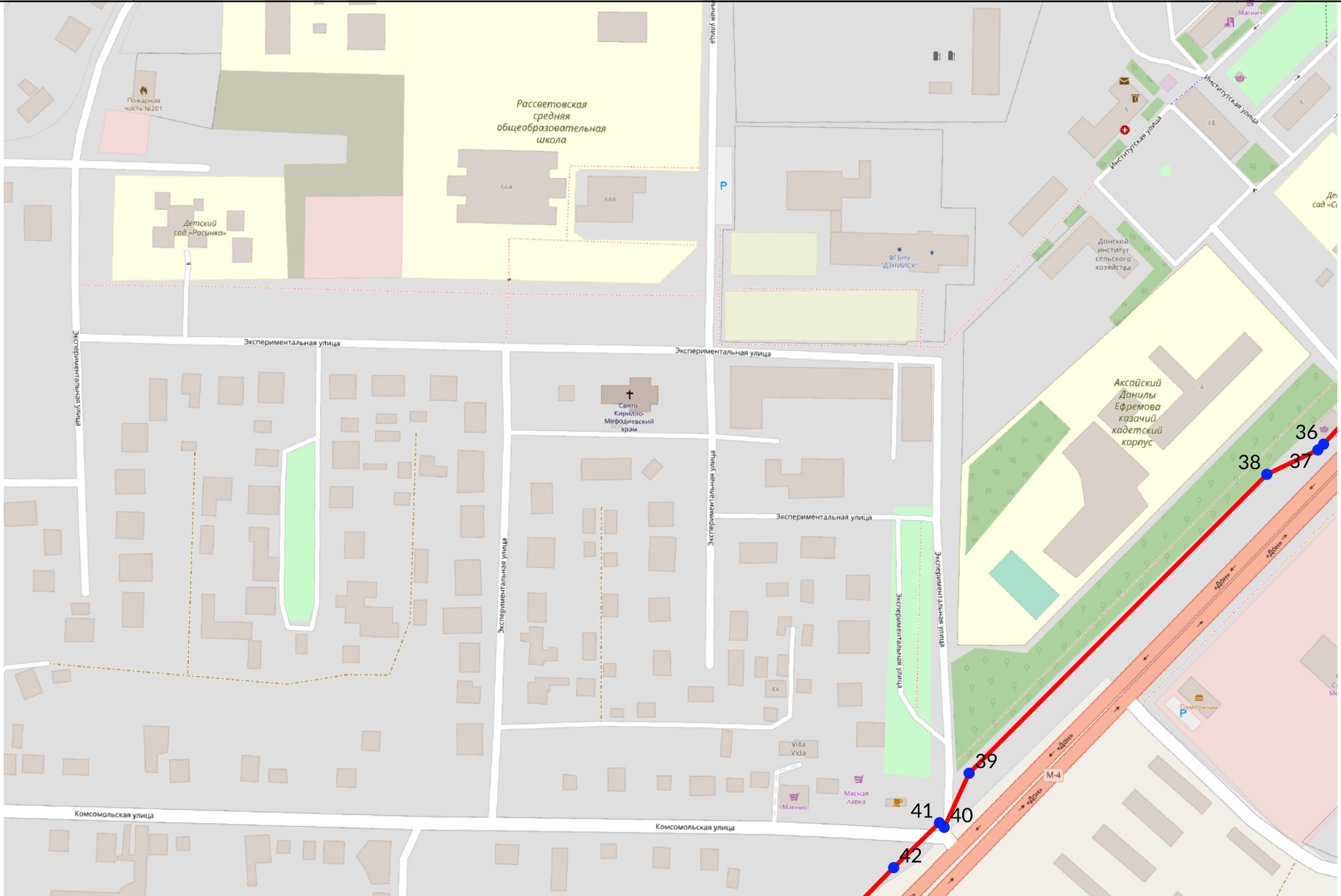
Подпись

Дата " \_\_ " \_\_\_\_\_ г.

Место для оттиска печати (при наличии) лица, составившего описание местоположения границ объекта




Раздел 4

План границ объекта  
(лист 20)



Масштаб 1:3400

Используемые знаки и обозначения:

-  граница объекта
-  характерная точка границы объекта
-  установленная граница муниципального образования

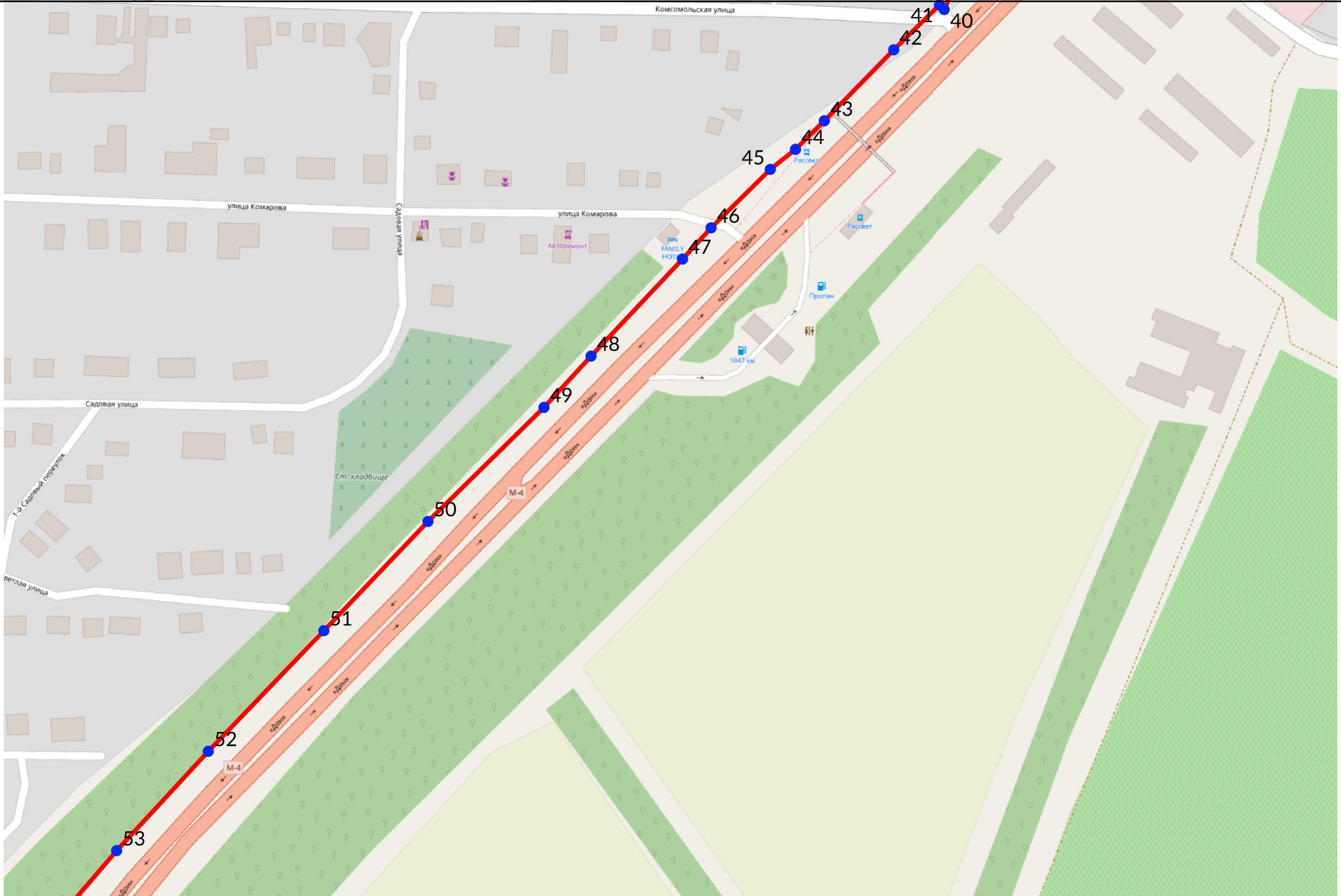
Подпись

Дата " \_\_ " \_\_\_\_\_ г.

Место для оттиска печати (при наличии) лица, составившего описание местоположения границ объекта




Раздел 4

План границ объекта  
(лист 21)



Масштаб 1:3400

Используемые знаки и обозначения:

-  граница объекта
-  характерная точка границы объекта
-  установленная граница муниципального образования

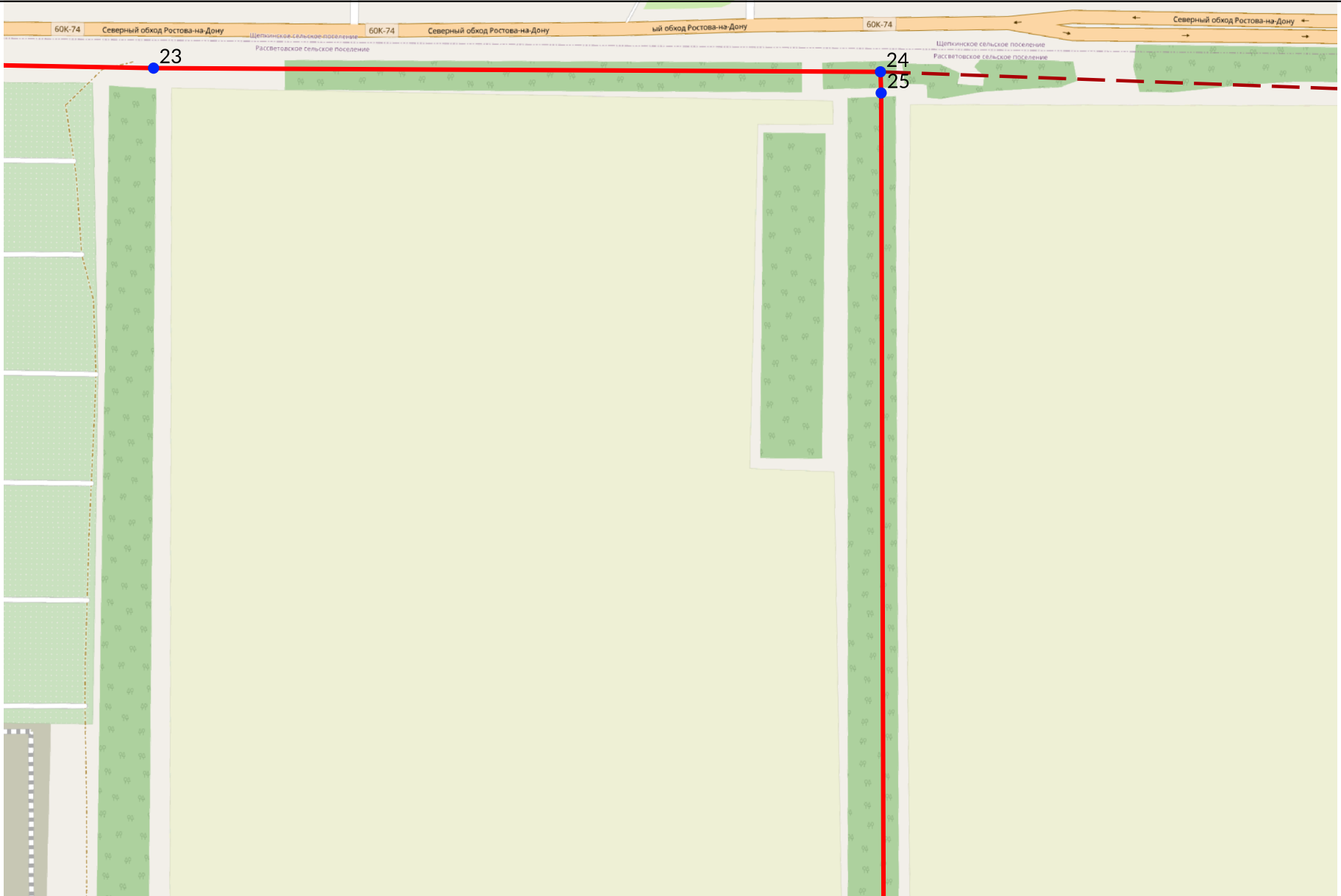
Подпись

Дата " \_\_ " \_\_\_\_\_ г.

Место для оттиска печати (при наличии) лица, составившего описание местоположения границ объекта




Раздел 4

План границ объекта  
(лист 22)



Масштаб 1:3400

Используемые знаки и обозначения:

-  граница объекта
-  характерная точка границы объекта
-  установленная граница муниципального образования

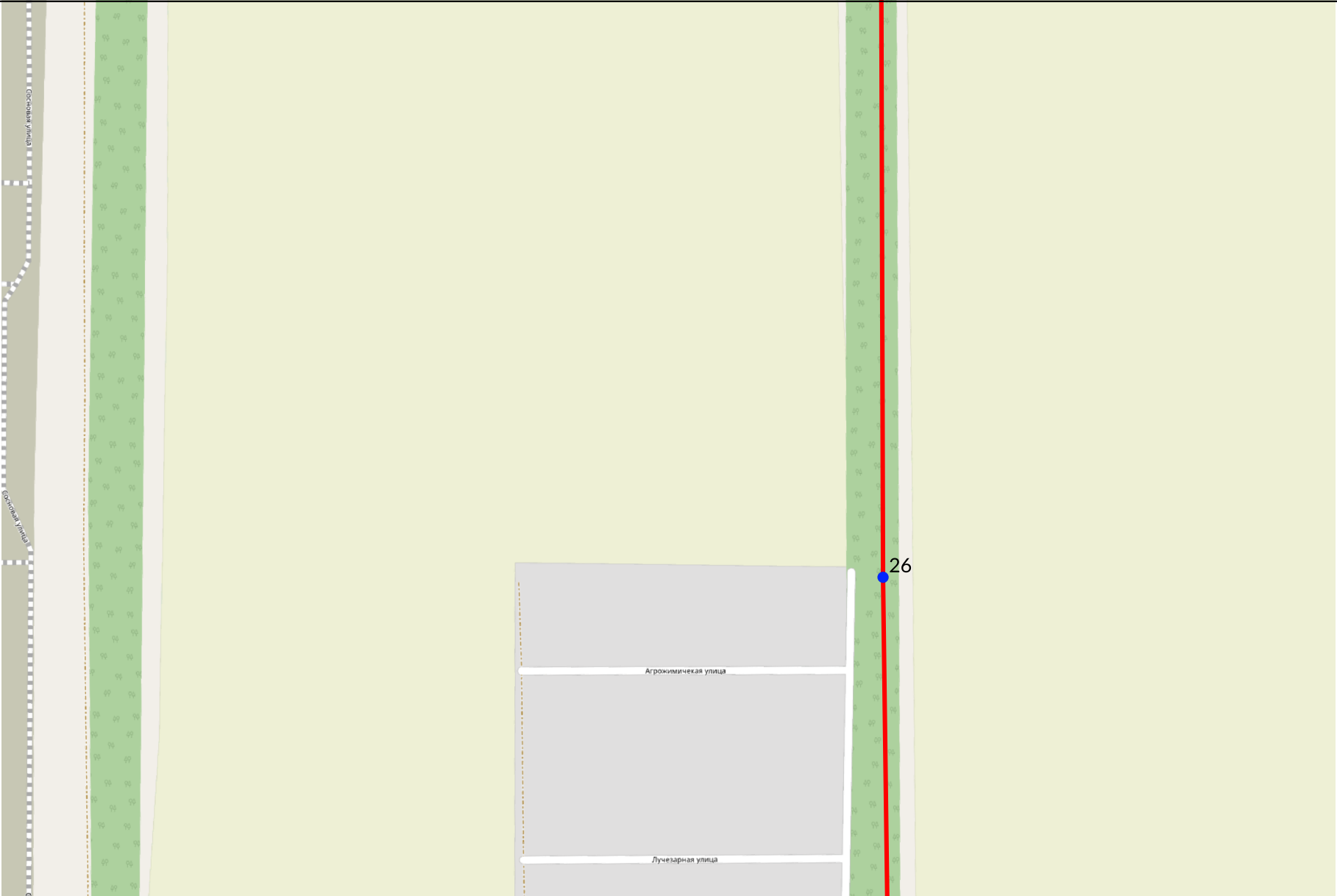
Подпись

Дата " \_\_ " \_\_\_\_\_ г.

Место для оттиска печати (при наличии) лица, составившего описание местоположения границ объекта




Раздел 4

План границ объекта  
(лист 23)



Масштаб 1:3400

Используемые знаки и обозначения:

-  граница объекта
-  характерная точка границы объекта
-  установленная граница муниципального образования

Подпись

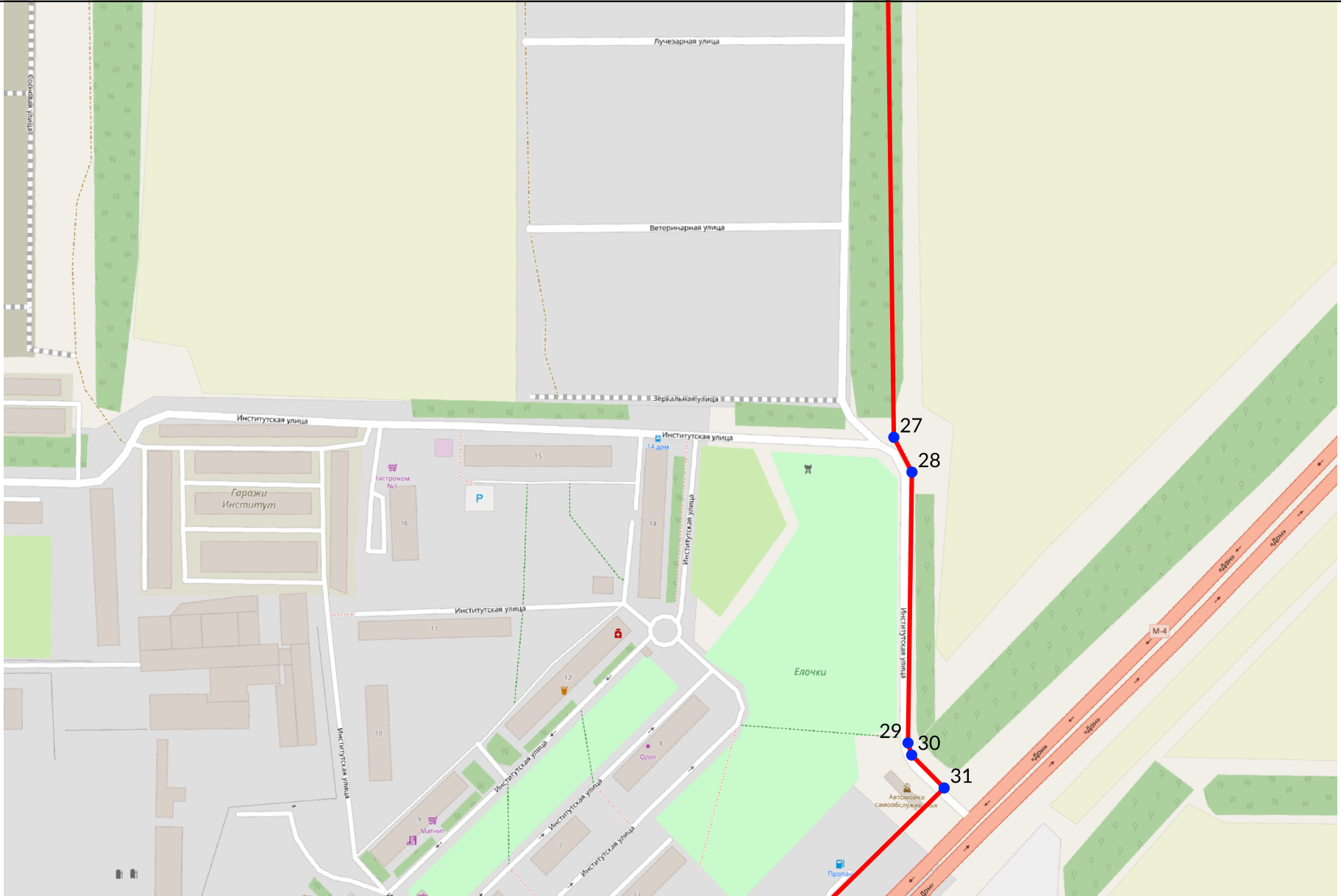
Дата " \_\_ " \_\_\_\_\_ г.

Место для оттиска печати (при наличии) лица, составившего описание местоположения границ объекта






Раздел 4

План границ объекта  
(лист 24)



Масштаб 1:3400

Используемые знаки и обозначения:

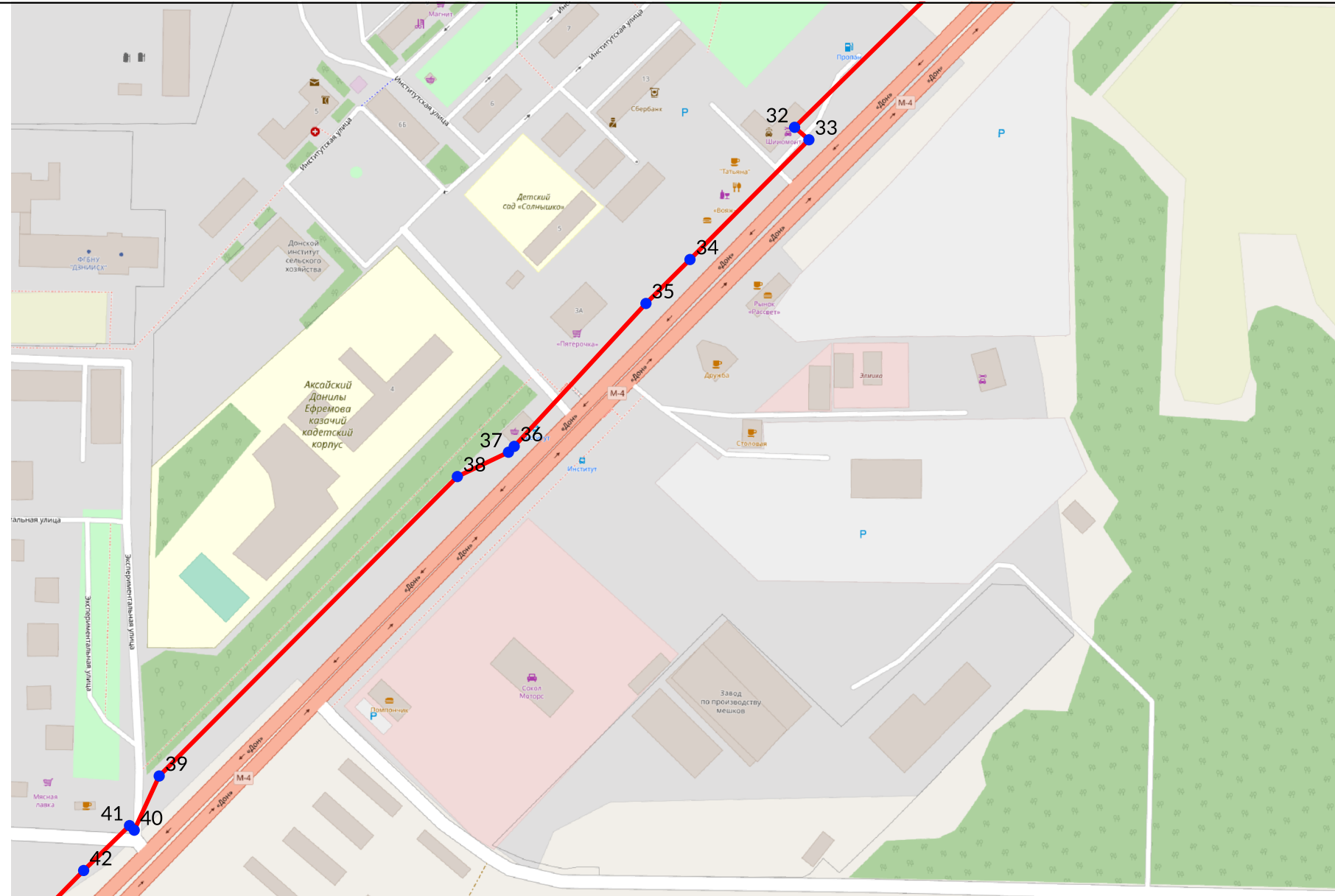
-  граница объекта
-  характерная точка границы объекта
-  установленная граница муниципального образования

Подпись \_\_\_\_\_ Дата " \_\_ " \_\_\_\_\_ г.

Место для оттиска печати (при наличии) лица, составившего описание местоположения границ объекта

## Раздел 4

План границ объекта  
(лист 25)



Масштаб 1:3400

Используемые знаки и обозначения:



граница объекта



характерная точка границы объекта



установленная граница муниципального образования

Подпись

Дата " \_ " \_ \_ \_ \_ Г.

Место для оттиска печати (при наличии) лица, составившего описание местоположения границ объекта